

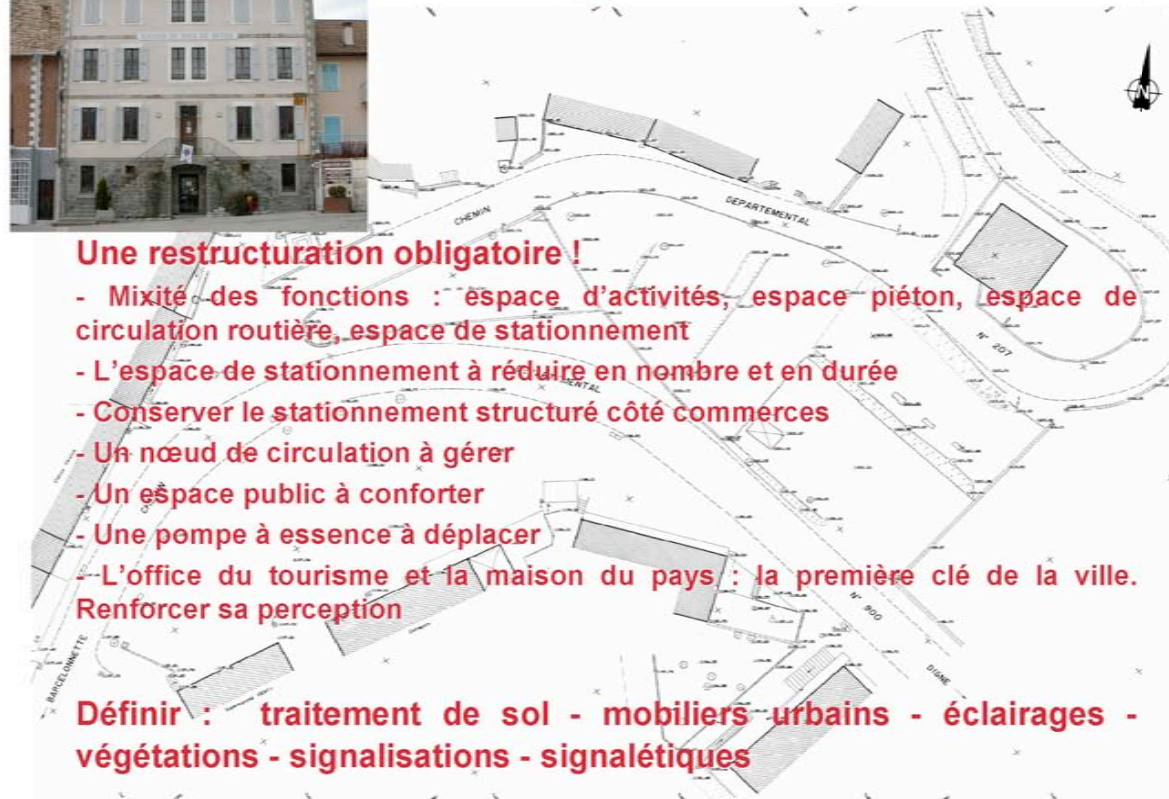


Espaces publics - La place d'Armes

Schéma local d'aménagement



La place d'Armes



Une restructuration obligatoire !

- Mixité des fonctions : espace d'activités, espace piéton, espace de circulation routière, espace de stationnement
- L'espace de stationnement à réduire en nombre et en durée
- Conserver le stationnement structuré côté commerces
- Un nœud de circulation à gérer
- Un espace public à conforter
- Une pompe à essence à déplacer
- L'office du tourisme et la maison du pays : la première clé de la ville. Renforcer sa perception

Définir : traitement de sol - mobiliers urbains - éclairages - végétations - signalisations - signalétiques

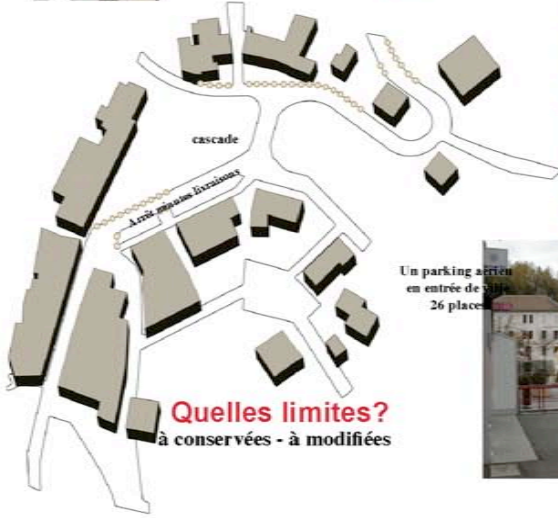
Quels espaces? Pour quels usages?



Rééquilibrer les lieux pour de meilleurs usages?



Créer des liaisons piétonnes
Conservier les cônes de vues



Quelles limites?
à conservées - à modifiées

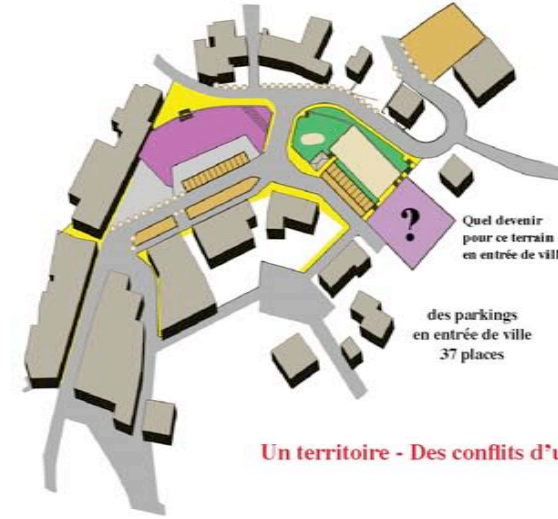


Quelles fonctions? Quels usages?
Quels espaces?

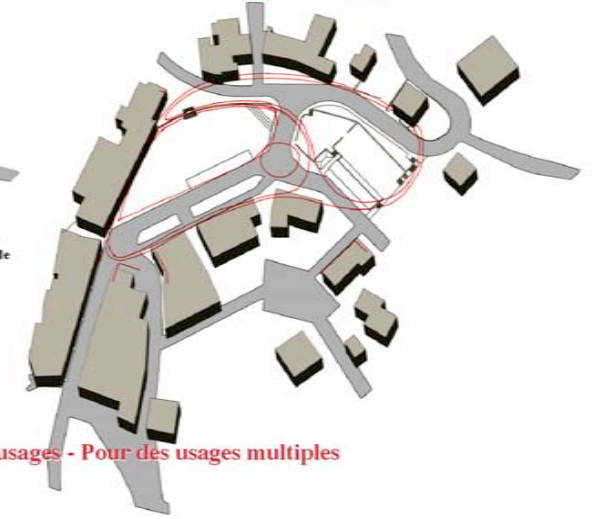
Organisation de l'espace

Quelles fonctions? Quels usages?

Un espace composite
Une multitudes de fonctions
Des hiérarchies difficiles à comprendre
Des usages mal perçues



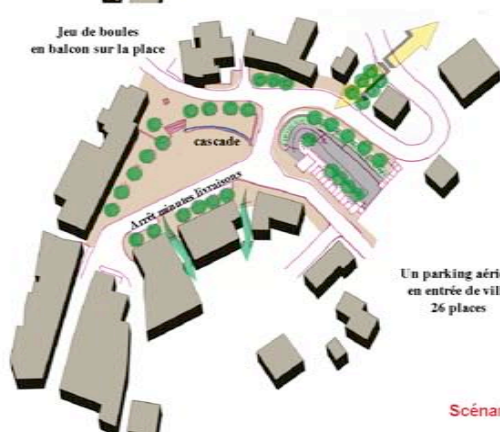
Un territoire - Des conflits d'usages - Pour des usages multiples



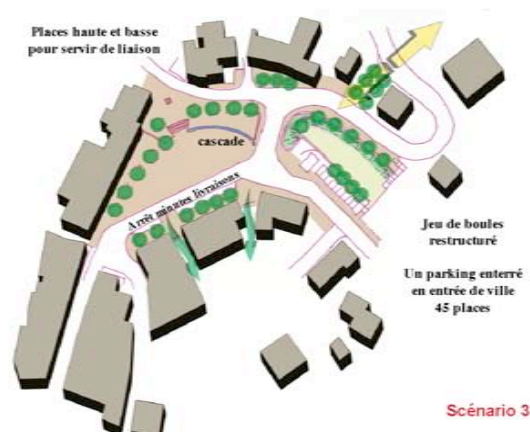
Composition de l'espace scénarii



Scénario 1



Scénario 2



Scénario 3

Scénario 1 Scénario 2 Scénario 3

Place haute	400 m ²	786 m ²	786 m ²
Place basse	920 m ²	1567 m ²	1567 m ²
Espace piéton	1050 m ²	1100 m ²	1100 m ²
Espace vert	610 m ²	384 m ²	384 m ²
Jeux de boules	455 m ²	470 m ²	470 m ²
Espace parking	1300 m ²	1195 m ²	545 m ²
Parking enterré	0 m ²	0 m ²	700 m ²

Une accroche au territoire - Des fonctions bien définies - Pour des usages multiples